





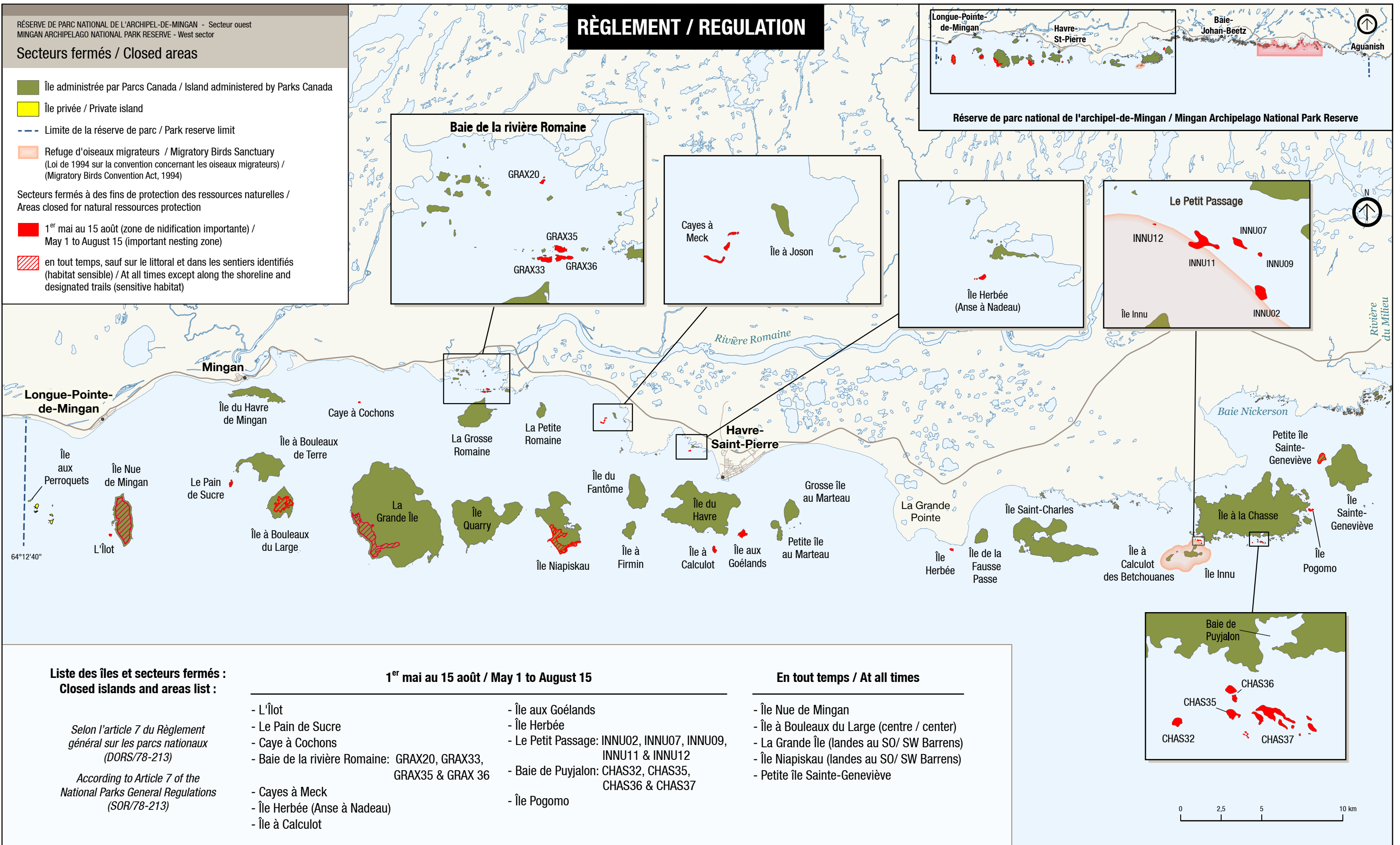


Secteurs fermés / Closed areas

-  Île administrée par Parcs Canada / Island administered by Parks Canada
-  Île privée / Private island
-  Limite de la réserve de parc / Park reserve limit
-  Refuge d'oiseaux migrateurs / Migratory Birds Sanctuary
(Loi de 1994 sur la convention concernant les oiseaux migrateurs) /
(Migratory Birds Convention Act, 1994)
- Secteurs fermés à des fins de protection des ressources naturelles /
Areas closed for natural resources protection
-  1^{er} mai au 15 août (zone de nidification importante) /
May 1 to August 15 (important nesting zone)
-  en tout temps, sauf sur le littoral et dans les sentiers identifiés
(habitat sensible) / At all times except along the shoreline and
designated trails (sensitive habitat)

RÈGLEMENT / REGULATION



Liste des îles et secteurs fermés :
 Closed islands and areas list :

*Selon l'article 7 du Règlement
 général sur les parcs nationaux
 (DORS/78-213)*

*According to Article 7 of the
 National Parks General Regulations
 (SOR/78-213)*

- | | 1 ^{er} mai au 15 août / May 1 to August 15 | En tout temps / At all times |
|--|--|---|
| <ul style="list-style-type: none"> - L'Îlot - Le Pain de Sucre - Caye à Cochons - Baie de la rivière Romaine: GRAX20, GRAX33, GRAX35 & GRAX 36 - Cayes à Meck - Île Herbée (Anse à Nadeau) - Île à Calculot | <ul style="list-style-type: none"> - Île aux Goélands - Île Herbée - Le Petit Passage: INNU02, INNU07, INNU09, INNU11 & INNU12 - Baie de Puyjalon: CHAS32, CHAS35, CHAS36 & CHAS37 - Île Pogomo | <ul style="list-style-type: none"> - Île Nue de Mingan - Île à Bouleaux du Large (centre / center) - La Grande Île (landes au SO/ SW Barrens) - Île Niapiskau (landes au SO/ SW Barrens) - Petite île Sainte-Geneviève |

